












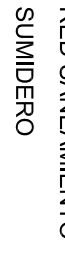




	01500		0980		0390
	01400		0700		0290
	01300		0600		0280
	0990		0315		0200
	AMBITO AFECTADO POR LA MODIFICACION PUNTUAL				
	CUNETIA				
	ARQUETA DE CUNETIA				
	CAMARA DE DESCARGA				
	POZO				
	POZO CONEXION CON RED SANEAMIENTO				
	SUMIDERO				

MODIFICACION PUNTUAL	
DOCUMENTO PARA APROBACION INICIAL	SEÑO
PLANO	MAIO 2009
RED PLUVIALES	escala
