




 AMBITO I. AMPLIACIÓN DO POLÍGONO INDUSTRIAL

PENDIENTE

-  0 - 3 %
-  3 - 15 %
-  15 - 30 %
-  30 - 90 %

 MONTES Y MEDIO AMBIENTE CONSULTORES S.L.		ANÁLISE PAISAXÍSTICA DO PLAN DE SECTORIZACIÓN DO ÁMBITO I ENTORNO DO POLÍGONO INDUSTRIAL RÍO DO POZO.	
ENXEÑEIRA DE MONTES		LAURA NIETO ZAS <small>A enxeñeira de montes</small>	
SITUACIÓN		NARÓN	
MAPA DE PENDENTES		FEBREIRO 2012	
		ESCALA 1:25.000	FOLLA 6 e 7
		2	