
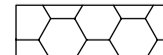




-  Delimitación Sector (=Ámbito I. M.P.): 558.753 m²
-  Áreas de control y seguimiento arqueológico para desbroce de vegetación
-  Suelo urbanizable no delimitado industrial/terciario (SUND I/T)
-  Suelo rústico especial protección Infraestructuras

DOCUMENTO PARA APROBACIÓN DE FINITIVA

<p>ARQUITECTOS</p> <p>DIRECTOR DO EQUIPO: ALFREDO GARBATE FAZOS COLEG. Nº-1440</p> <p>EQUIPO: IVÓNICA MIESEJO CONDE COLEG. Nº-1478</p> <p>IRIA PÉREZ MIRANDA COLEG. Nº-3194</p> <p>IGNACIO LÁZARO OJUNTELA COLEG. Nº-3877</p>	<p>PROYECTO: PLAN DE SECTORIZACIÓN DO ÁMBITO I ESTABLECENDO A MODIFICACIÓN FUNDAMENTAL DO PLAN PARA MODIFICACIÓN DO SECTO RÍNDIC DO POZO</p> <p>PROMOTOR: CONCELLO DE NARÓN</p> <p>SITUACIÓN: POLÍGONO INDUSTRIAL HÍDRO DO POZO PARROQUIA DO CASTRO</p> <p>PLANO: ÁMBITO DO PLAN DE SECTORIZACIÓN MODIFICACIÓN PUNTUAL DO PXCM</p>	<p>REFERENCIA: 7031/11</p> <p>DATA: XANERO 2013</p> <p>ESCALA: 1:1.000</p> <p style="text-align: center;">I.2</p>
--	--	---